

Kanton Graubünden



Gemeinde Laax



Zonenplan 1:1000/1:2000

Teilrevision Anpassungen Waldflächen
Teil 2

MITWIRKUNG

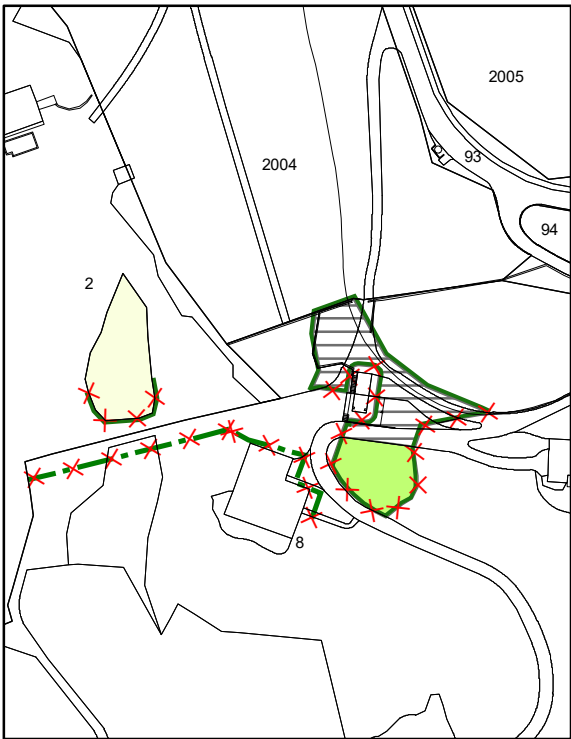
Von der Gemeindeversammlung beschlossen am
Der Gemeindepräsident:

Die Leiterin Bau und Infrastruktur:
(Mitglied der Geschäftsleitung)

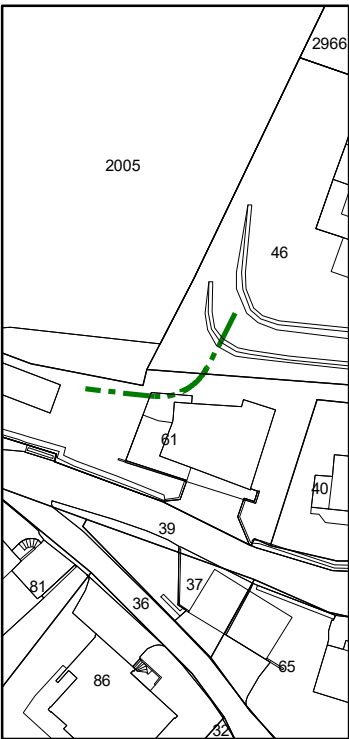
Von der Regierung genehmigt mit Nr. am:

Der Präsident:

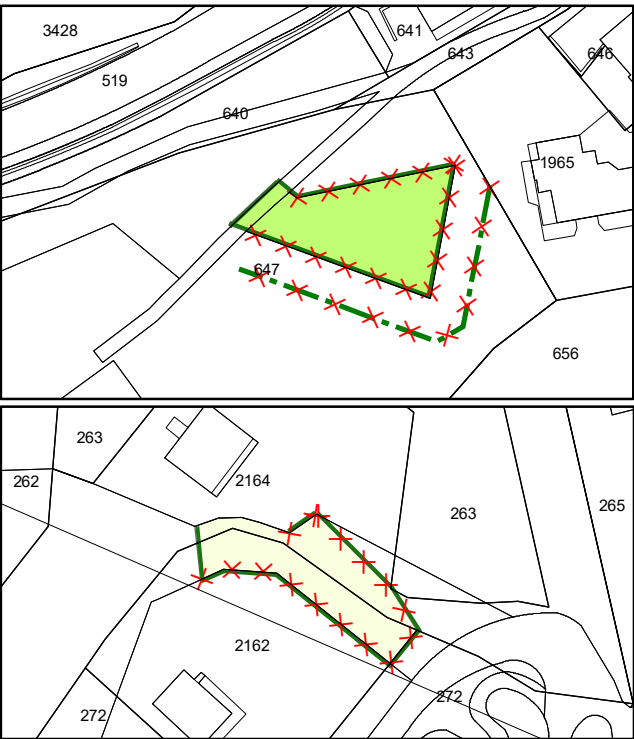
Der Kanzleidirektor:



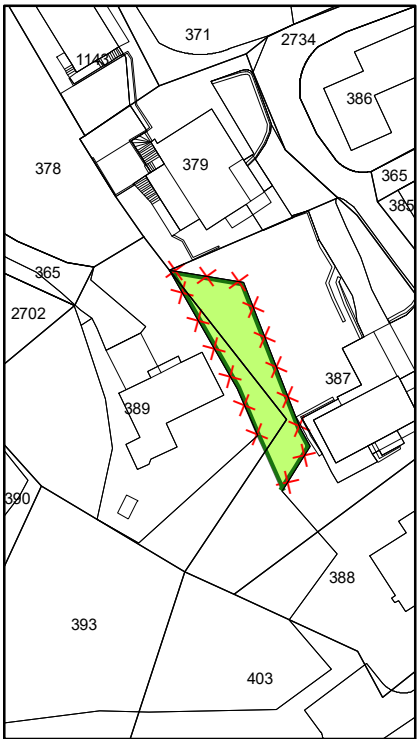
Salums 1:2000



Salums 1:1000



Pattadiras und Murschetg 1:1000



Cons 1:1000

Festlegungen Zonenplan

Bauzone

Wohnzone 2 (Art. 25 BauG)

Zone für Grünflächen (Art. 30 KRG)

Nichtbauzonen

Landwirtschaftszone (Art. 32 KRG)

Zone übriges Gemeindegebiet (Art. 41 KRG)

Weitere Planinhalte

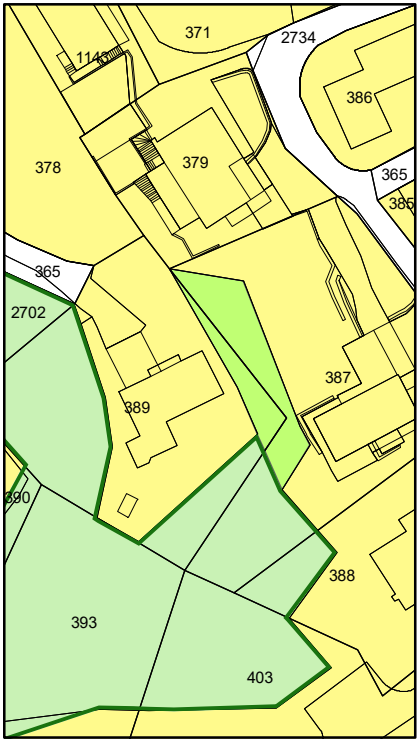
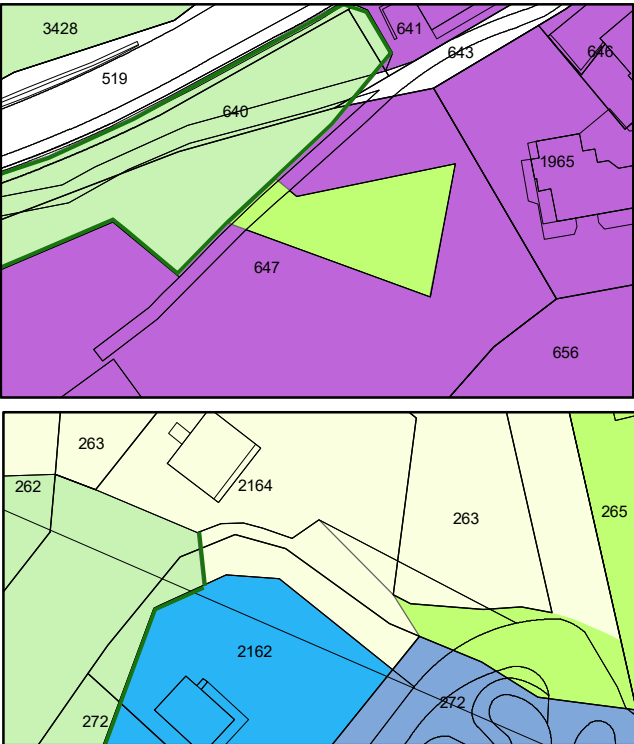
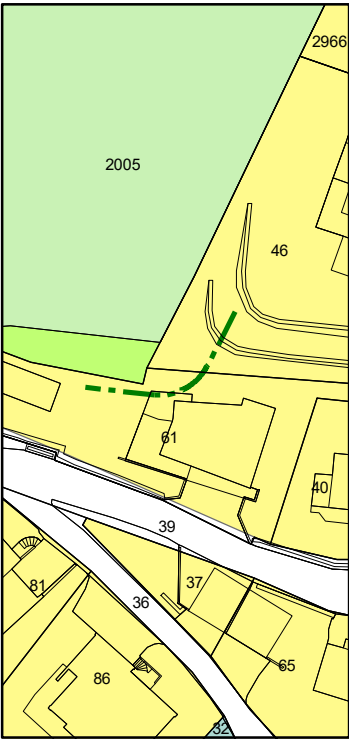
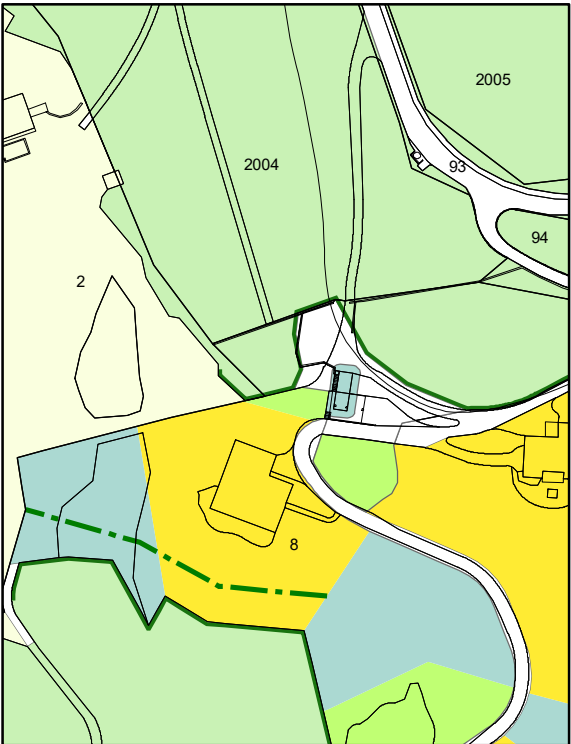
Waldabstandslinie (Art. 78 KRG)

Waldabstandslinie aufheben (Art. 78 KRG)

statische Waldgrenze (Art. 10/13 WaG)

statische Waldgrenze aufheben (Art. 10/13 WaG)

Darstellung der Änderungen integriert in den rechtskräftigen Zonenplan (rein informativ)



Mitwirkung
Laax, 12. November.2025
AV GR März 25

Plan-Idee, Tanja Bischofberger
Prättigauerstrasse 34, 7302 Landquart
Via Caplania, 7031 Laax

